

和歌山県「次世代自動車充電インフラ整備ビジョン」

和歌山県のビジョンを次ページ以降に公開します。

和歌山県内で「第1の事業」として補助金交付申請を行う場合は、下記フローに従って、処理を進めて下さい。

【和歌山県のビジョン確認フロー】

- ①ビジョンの要件を満たしていることの確認依頼 [《申請者→和歌山県》](#)
- ②当該申請がビジョンの要件を満たしていることの確認 [《和歌山県》](#)
- ③確認書の作成 [《和歌山県》](#)
- ④「要件を満たしていること」もしくは「要件を満たしていないこと」の連絡・
[確認書の交付](#) [《和歌山県→申請者》](#)
- ⑤申請 [《申請者→センター》](#)
 - ・申請者は、申請書に自治体等から付与された[管理ナンバーを記入、交付された確認書を添付の上](#)、申請書類一式をセンターへ送付してください。（申請書に自治体の承認印、サインは必要ありません）
- ⑥申請受付 [《センター》](#)

上記フローは、和歌山県での確認フローとなります。自治体等によっては異なったフローを採用している場合がありますのでご注意ください。

一般社団法人次世代自動車振興センター


和歌山県へのお問い合わせ窓口は以下となります。

担当部署名：環境生活部 環境政策局 環境生活総務課

電話番号：073-441-2690

和歌山県

次世代自動車充電インフラ整備ビジョン



1. ビジョンを取り巻く環境

○県の現状（充電器設置状況）

急速充電器 : 38箇所
普通充電器 : 59箇所
（※1と※2を合算：重複は除く）（平成27年2月末現在）
※1:「わかやま電気自動車充電ネットワーク」登録数
※2:平成25年4月策定の和歌山県次世代自動車充電インフラ整備ビジョンに基づく充電器の設置数



■ 充電器設置場所

○国の「次世代自動車充電インフラ整備促進事業補助金」の活用

【補助率】 公共性を有する充電設備
機器購入費の1/2・設置工事費の定額 ⇒ さらに県が策定するビジョンに基づく充電設備なら
... 機器購入費の2/3・設置工事費の定額

※「道の駅」は、県が策定するビジョンに基づく充電設備の機器購入費・設置工事費ともに定額

※公共性の要件

- ①充電設備が公道に面した入口から誰もが自由に入出りできる場所にあること
- ②充電設備の利用を他のサービス(飲食等)の利用を条件としていないこと
- ③利用者を限定しないこと(但し、その場で料金を払うことで充電器を利用できれば条件を満たすものとする。)

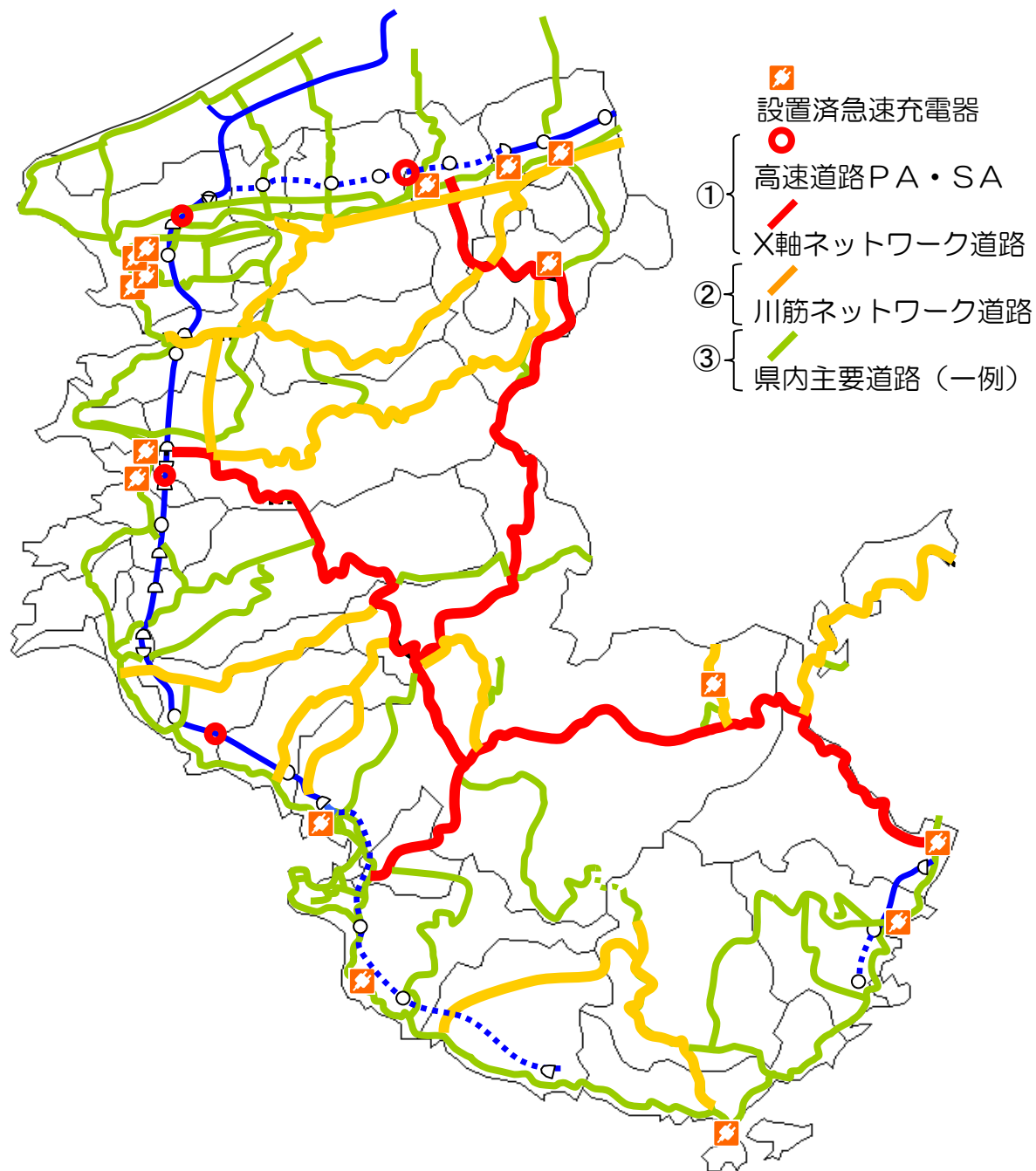
※この他、公共性を有さない充電設備、共同住宅の駐車場、月極駐車場及び従業員駐車場等へ設置する充電設備、既存の充電設備に設置する課金装置については機器購入費の1/2・設置工事費の定額を補助
外部給電器については機器購入費の1/2を補助

○県の関連計画

- 道路の重点施策～道路ネットワークの整備～ ... 近畿自動車紀勢線、京奈和自動車道、x軸・川筋ネットワーク道路などの道路網を整備
- 県観光振興実施行動計画、南紀熊野ジオパーク構想 ... 世界遺産登録10周年、高野山開創1200年、紀の国和歌山国体・紀の国わかやま大会、ジオパーク構想などを踏まえ、誘客の取組を推進

次世代自動車の普及促進と県内における利用の利便性向上を図るため、次世代自動車充電インフラの整備を計画的に推進していく。このため、県内の地域の特色や、各種道路政策、観光政策等を踏まえつつ、和歌山県次世代自動車充電インフラ整備ビジョン（以下「ビジョン」）を策定することとする。

2. ビジョンの考え方



経路充電（主に急速充電器）

① 高速道路・内陸部骨格道路への整備を推進

【整備エリア】

● 高速道路SA・PA、/ X軸ネットワーク道路
 ⇒ 紀ノ川SA、吉備湯浅PA、印南SA、(仮)かつらぎPA
 ⇒ X軸ネットワーク道路沿いの施設 [計18箇所]

【想定施設】

高速道路SA・PA、道の駅等

② 各生活圏の主要道路への整備を推進

【整備エリア】

/ 川筋ネットワーク道路
 ⇒ 川筋ネットワーク道路沿いの施設 [計20箇所]

【想定施設】

道の駅、コンビニ、ガソリンスタンド、自治体庁舎等

③ 県内全域への網羅的な整備を推進

【整備エリア】

上記①、②に加え/ 県内主要道路（図示は一例）
 ⇒ 県内主要道路（国道、県道）沿い、またはその付近の施設等 [計170箇所]

【想定施設】

コンビニ、ガソリンスタンド、自治体庁舎、商業施設等

目的地充電（主に普通充電器）

【対象施設】

不特定多数が利用し、一定時間滞在することが見込まれる施設 [計301箇所]

【想定施設】

商業施設、公共施設、病院、金融機関、駅、空港
 宿泊施設、レジャー施設等

3. 重点整備対象

平成25年4月～平成27年12月

高速道路・内陸部骨格道路への整備を推進

【重点整備エリア】

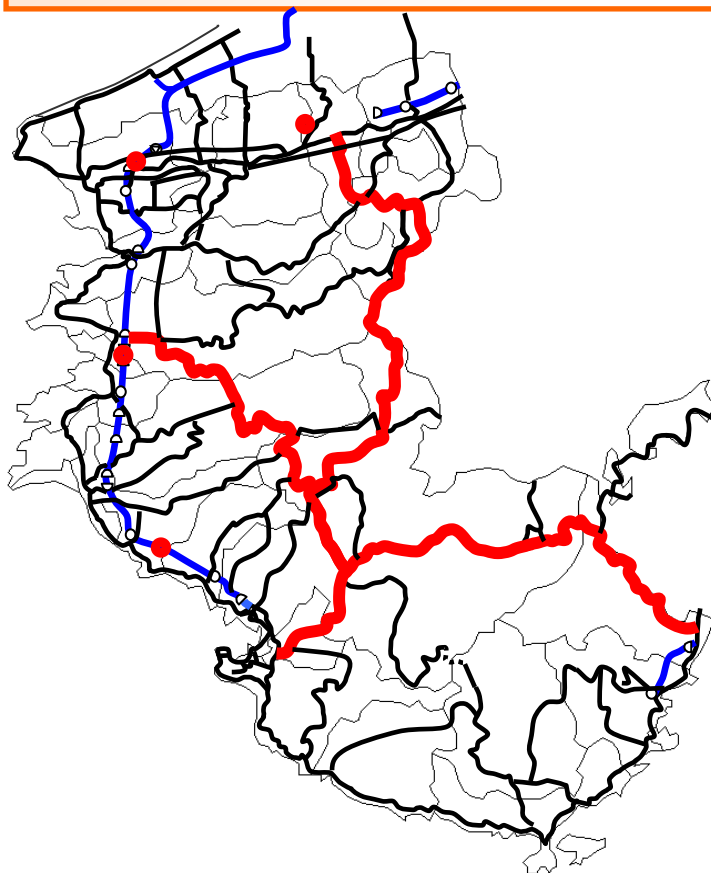
高速道路SA・PA、x軸ネットワーク道路

⇒紀ノ川SA、吉備湯浅PA、印南SA、(仮)かつらぎPA

⇒x軸ネットワーク道路沿いの施設に約20km毎
〔計18箇所〕

【想定施設】

高速道路SA・PA、道の駅等



各生活圏の主要道路への整備を推進

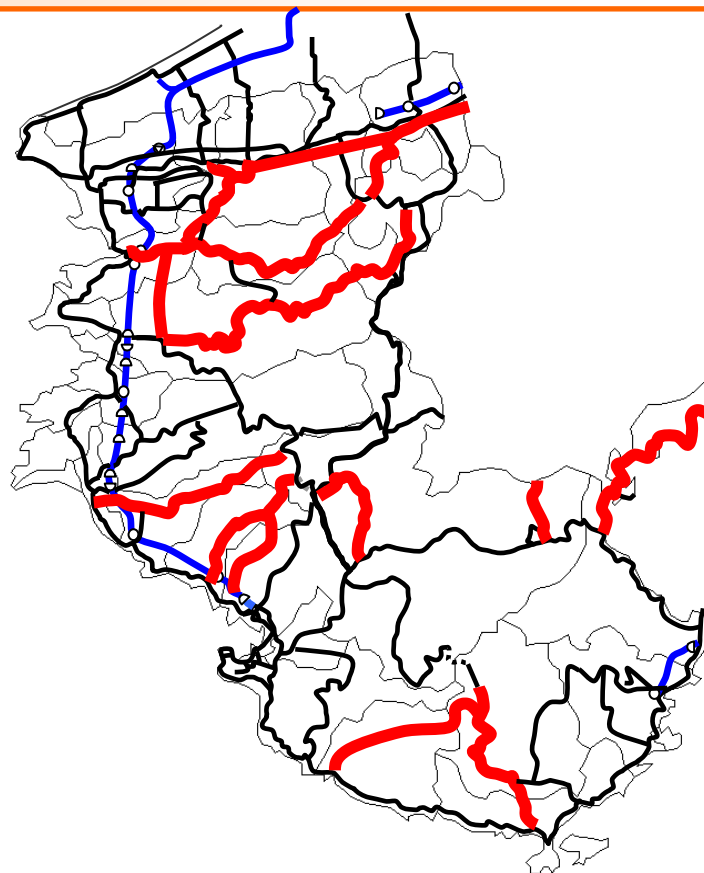
【重点整備エリア】

川筋ネットワーク道路

⇒川筋ネットワーク道路沿いの施設に約20km毎
〔計20箇所〕

【想定施設】

道の駅、コンビニ、ガソリンスタンド、自治体庁舎等



4. ビジョンの対象施設場所一覧

【①高速道路・内陸骨格道路】（高速道路、X軸ネットワーク道路）

	対象箇所	説明	急速
1	紀ノ川SA	上下線1箇所ずつ	2
2	吉備湯浅PA	上下線1箇所ずつ	2
3	印南SA	上下線1箇所ずつ	2
4	(仮)かつらぎPA	上下線1箇所ずつ	2

【③県内全域】（各市町村）

	市町村	急速	普通
19	和歌山市	18	26
20	海南市	8	13
21	橋本市	6	8
22	有田市	4	8
23	御坊市	5	8
24	田辺市	11	19
25	新宮市	8	12
26	紀の川市	11	10
27	岩出市	10	11
28	紀美野町	4	8
29	かつらぎ町	4	8
30	九度山町	2	5
31	高野町	4	13
32	湯浅町	4	8
33	広川町	4	5
34	有田川町	7	8
35	美浜町	3	4
36	日高町	3	6
37	由良町	3	8
38	印南町	5	8
39	みなべ町	6	10
40	日高川町	6	8
41	白浜町	8	34
42	上富田町	4	6
43	すさみ町	4	6
44	那智勝浦町	4	12
45	太地町	2	5
46	古座川町	4	5
47	北山村	2	3
48	串本町	6	16

	対象道路	始点	終点	説明	急速
5	国道480号	かつらぎ町の国道24号との交差点	高野町の国道370号との交差点	道路沿いの施設に約20km毎	10
	国道370号	高野町の国道480号との交差点	高野町の花坂交差点		
	国道480号	高野町の花坂交差点	高野町の国道371号との交差点		
	国道371号	高野町の国道480号との交差点	田辺市の国道425号との交差点		
	国道425号	田辺市の国道425号との交差点	田辺市の国道424号との交差点		
	国道424号	田辺市の国道425号との交差点	有田川町の徳田交差点		
	県道22号	有田川町の徳田交差点	有田川町の国道42号との交差点		
	県道29号	田辺市の国道425号との交差点	田辺市の県道198号との交差点		
	県道198号	田辺市の県道29号との交差点	田辺市の栗栖川交差点		
	国道311号	上富田町の岩崎交差点	田辺市の国道168号の交差点		
国道168号	田辺市の国道311号の交差点	新宮市の橋本交差点			

【②各生活圏の主要道路】（川筋ネットワーク道路）

	対象道路	始点	終点	説明	急速
6	県道38号	すさみ町の平松交差点	すさみ町の県道36号との交差点	道路沿いの施設に約20km毎	2
	県道36号	すさみ町の県道38号との交差点	すさみ町の県道38号との交差点		
	県道38号	すさみ町の県道36号との交差点	古座川町の国道371号との交差点		
	国道371号	串本町の高富交差点	古座川町内の終点		
7	国道169号	新宮市の国道168号との交差点	北山村内の終点	道路沿いの施設に約20km毎	1
8	国道168号	田辺市の国道311号との交差点	田辺市内の終点	道路沿いの施設に約20km毎	-
9	国道371号	田辺市の国道311号との交差点	田辺市の国道425号との交差点	道路沿いの施設に約20km毎	1
10	県道735号	上記同区間内の道路	上記同区間内の道路	道路沿いの施設に約20km毎	1
10	国道425号	御坊市の塩屋交差点	田辺市の国道424号との交差点	道路沿いの施設に約20km毎	1
11	国道424号	みなべ町のみなべ交差点	田辺市の国道425号との交差点	道路沿いの施設に約20km毎	1
12	県道199号	田辺市の芳養交差点（県道30号経由して）	みなべ町の国道424号との交差点	道路沿いの施設に約20km毎	1
13	国道480号	有田川町の国道424号との交差点	かつらぎ町の国道371号との交差点	道路沿いの施設に約20km毎	3
	国道371号	かつらぎ町の国道480号との交差点	高野町の国道480号との交差点		
14	県道18号	有田川町の国道480号との交差点	海南市の国道370号の交差点	道路沿いの施設に約20km毎	1
15	県道180号	紀美野町の国道370号との交差点	有田川町の国道480号との交差点	道路沿いの施設に約20km毎	1
16	国道370号	海南市の船尾東交差点	九度山町の県道13号、県道114号との交差点	道路沿いの施設に約20km毎	3
17	国道424号	海南市の野上新橋西詰交差点	紀の川市の鳥子川橋東詰交差点	道路沿いの施設に約20km毎	4
	県道13号	県道10号との交差点（国道424号経由して）	九度山町の国道370号、県道114号との交差点		
	県道4号	九度山町の県道13号との交差点	九度山町の県道13号との交差点		
	国道370号	九度山町の県道13号、県道114号との交差点	橋本市の国道24号との交差点		
	県道55号	橋本市の橋本橋南詰交差点	橋本市内の終点		
	県道10号	紀の川市の皇子橋東交差点	岩出市の船戸交差点		
	県道14号	岩出市の船戸交差点	岩出市の宮交差点		
県道63号	岩出市の宮交差点	岩出市の備前交差点			
18	県道7号	西脇山口線（国道26号との交差点から国道24号の川辺の交差点まで）		道路沿いの施設に約20km毎	1

【③県内全域】 和歌山県市町村マップ

